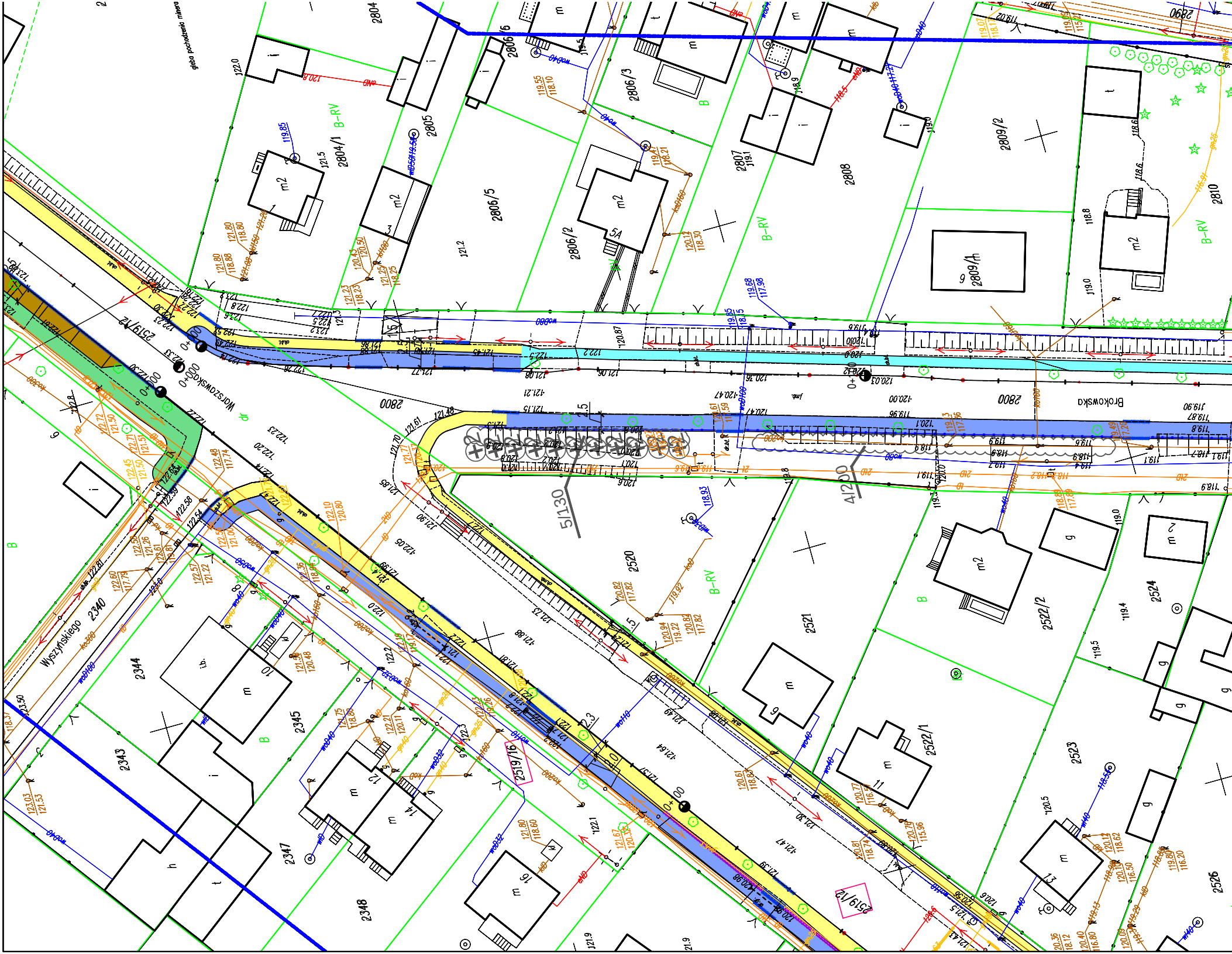

Warszawska
Brokowska
Wyszyńskiego
2519/12
2519/16
2800
2804
2804/1
2805
2806/2
2806/3
2806/5
2807
2808
2809/1
2809/2
2810
2520
2521
2522/1
2522/2
2523
2524
2526
2340
2343
2344
2345
2347
2348
0+000
0+100
B-RV
B
m2
5A
5/130
4/200
gleba pochodzenia mineralnego

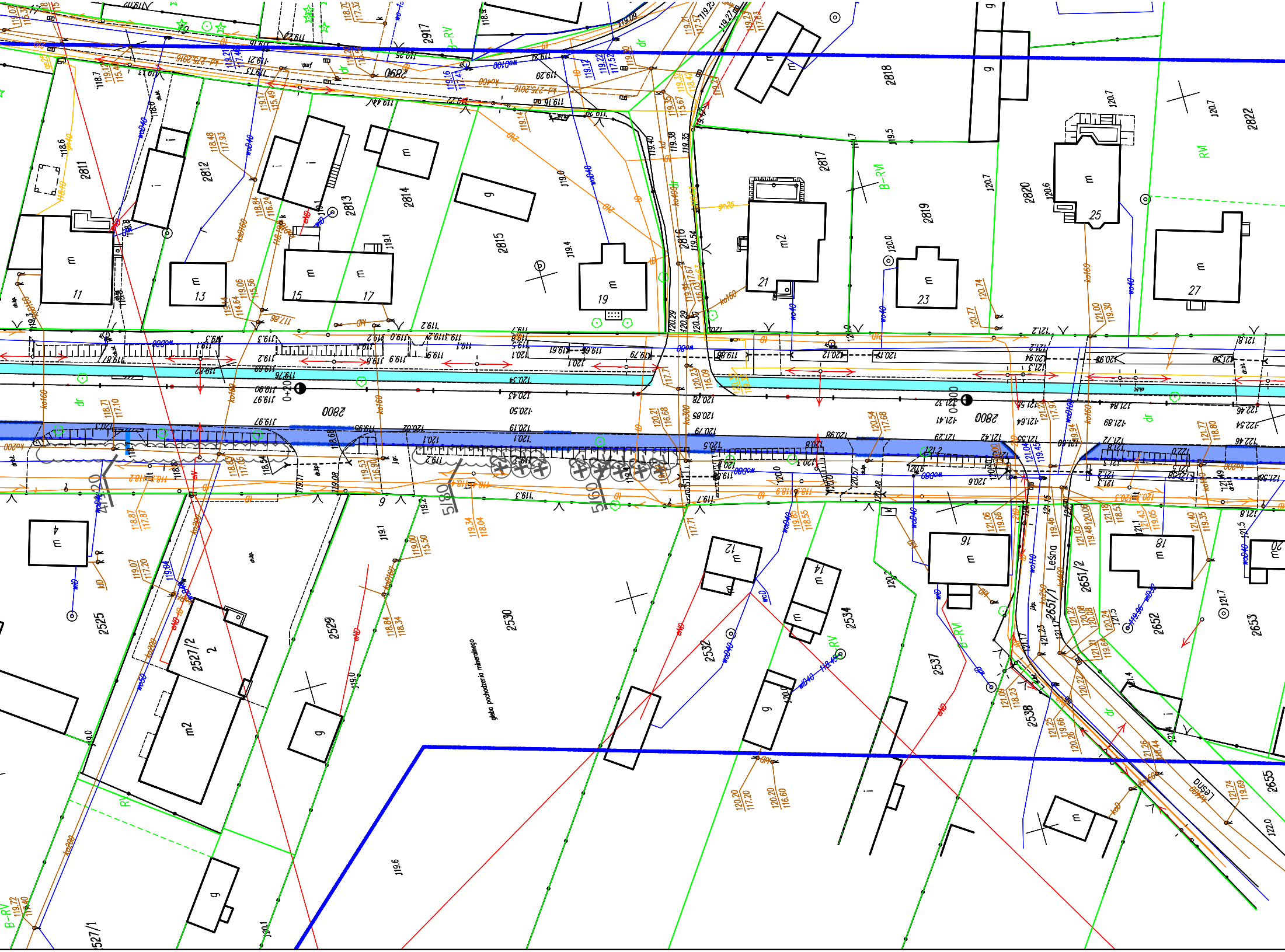

2917
2811
2812
2813
2814
2815
2816
2817
2818
2819
2820
2822
2890
2800
11
13
15
17
19
21
23
25
27
m
m2
g
i
4
2525
2527/2
2
527/1
2529
2530
2532
2534
2537
2538
2651/2
2651/1
2652
2653
2655
12
14
16
18
20
9
Leśna
gleba pochodzenia mineralnego
0+200
0+000
5180
5160
B-RV
B-RVI
RV
RVI
dr
ko160
ko200
wo40
wo100
kd
kD
gn25
119.6
119.1
120.1
121.7
122.0

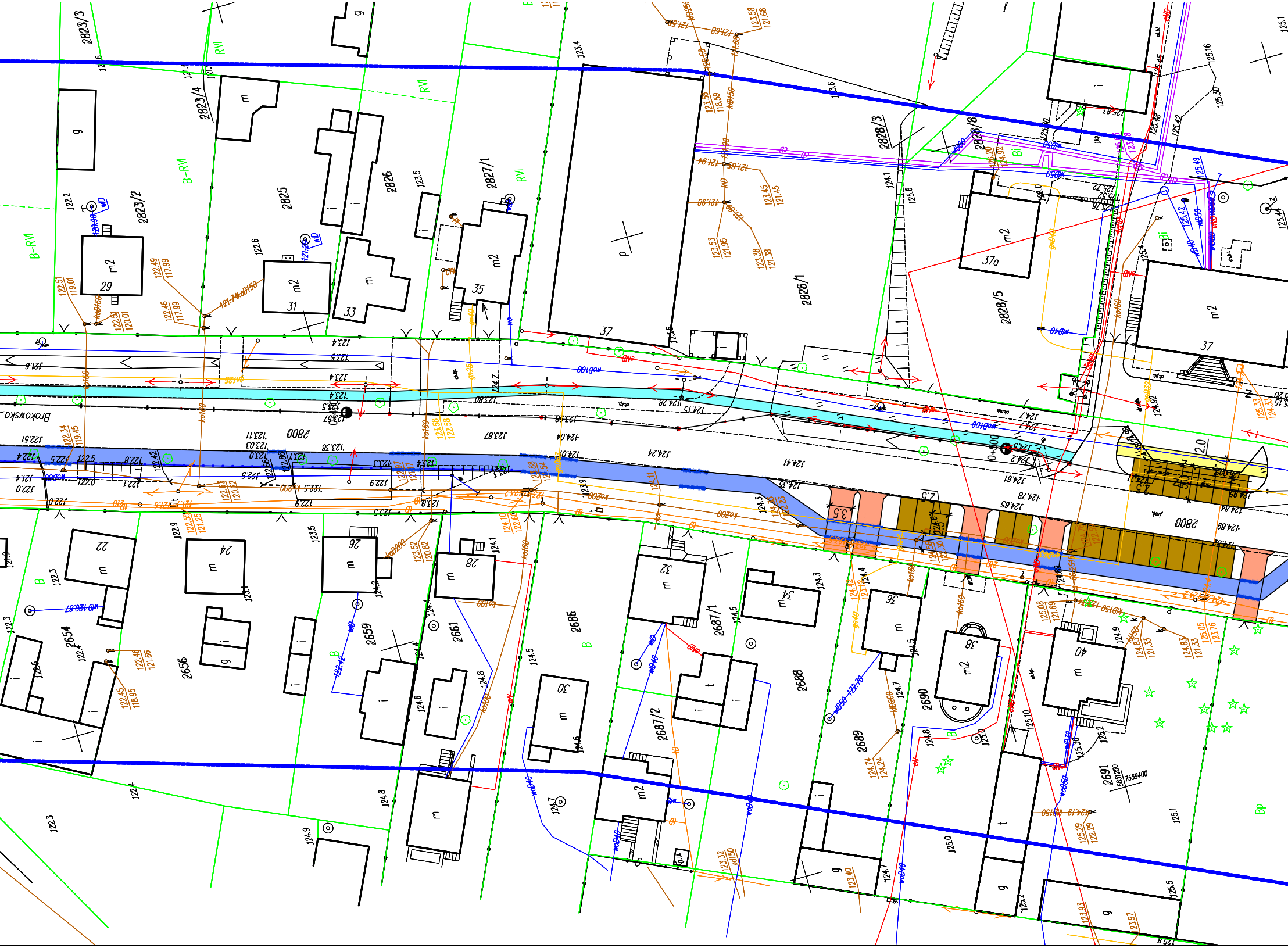
Brokowska
2800
2823/3
2823/4
2823/2
2825
2826
2827/1
2828/1
2828/3
2828/8
2828/5
2654
2656
2659
2661
2686
2687/1
2687/2
2688
2689
2690
2691
29
31
33
35
37
37a
22
24
26
28
30
32
34
36
38
40
B-RVI
RVI
0+500

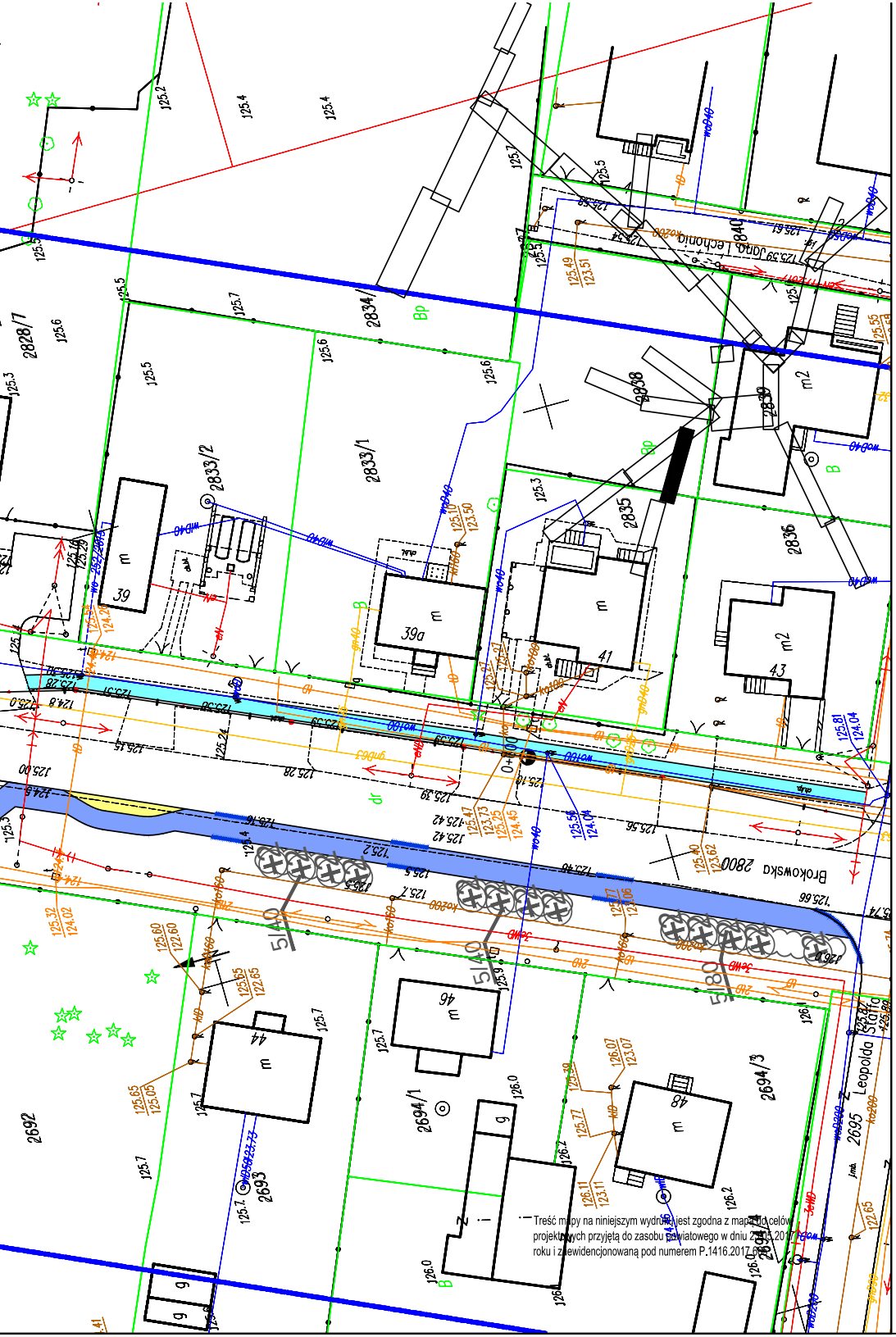
Brokowska 2800
Leopolda Staffa
2695
2834
2833/2
2833/1
2828/7
2835
2836
2838
2839
2694/1
2694/3
2692
2693
39
39a
41
43
44
46
48
m
m2
Bp
B
5140
5180

Treść mapy na niniejszym wydruku jest zgodna z mapą do celów projektowych przyjętą do zasobu powiatowego w dniu 2[illegible].05.2017 roku i zaewidencjonowaną pod numerem P.1416.2017.6[illegible]

LEGENDA:

▭	działki objęte opracowaniem
🟩	projektowany ciąg pieszo rowerowy
🟦	projektowana ścieżka rowerowa
🟨	projektowany/remontowany chodnik
🟪	istniejąca ścieżka rowerowa
🟦	istniejący chodnik
🟦	istniejący ciąg pieszo–rowerowy
🟩	projektowany pas zieleni
🟪	projektowane parkingi/wiaty dla rowerów
🟥	pas dla rowerów wyznaczony w jezdni – oznakowanie poziome
🟫	projektowane miejsca parkingowe
▭	regulacja, profilowanie rowu
🟦	proj. kładka dla rowerzystów
🟥	istniejące miejsca parkingowe
⊕	DRZEWO PROJEKTOWANE
☁	KRZEW PROJEKTOWANY

PRAWA AUTORSKIE ZASTRZEŻONE

Jednostka projektowa:		Inwestor:	
ROAD CONCEPT RENATA KOZAK UL. SIENKIEWICZA 21 11-600 WĘGORZEWO		MIASTO OSTRÓW MAZOWIECKA UL. 3 MAJA 66 07-300 OSTRÓW MAZOWIECKA	
Nazwa zadania:	BUDOWA ŚCIEŻEK ROWEROWYCH NA TERENIE MIASTA OSTRÓW MAZOWIECKA O DŁUGOŚCI OK. 17KM, WRAZ Z BUDOWĄ INFRASTRUKTURY TOWARZYSZĄCEJ I PRZEBUDOWĄ KOLIZJI		Branża: ZIELEŃ
Tytuł rysunku:	PLAN NASADZEŃ		Skala: 1:500
Projektował:	mgr inż. arch. krajobrazu Małgorzata Bukowska	Podpis:	
			Data: 06.2017
			Nr rysunku: 2.7